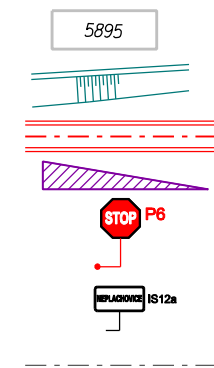
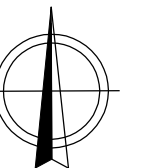







LEGENDA :



- hranice KN, parcelní číslo
- zaměření (polohopis)
- navrhovaná polní cesta VC11 (SO 02)
- rozhledové poměry na místní komunikaci (ul. Loděnická)
- SDZ - nové
- SDZ - stávající
- osa stávající komunikace



VÝŠKOVÝ SYSTÉM: BpV
SOUŘADNICOVÝ SYSTÉM: S-JTSK

Vypracoval	Zodpov.projektant	Hl. ing. projektu	Vedoucí střediska	 <div>AGPOL s.r.o. Jungmannova 153/12 779 00 Olomouc Česká republika</div>		
Ing. Plhák Václav	Ing. Plhák Václav	Ing. Skácel Miroslav	Ing. Vaculín O., Ph.D.			
						
Místo stavby	k.ú. Neplachovice		Kraj	Moravskoslezský	Počet formátů	2 A4
Investor	ČR - Státní pozemkový úřad, Krajský pozemkový úřad pro MK, pobočka Opava				Datum	05/2019
Akce - objekt SO 02 Realizace prvků společných zařízení KoPÚ Neplachovice					Stupeň	DSP+DPS
					Zakázkové číslo	2864/060
					Archivní číslo	2864
Příloha	Situace - rozhledové poměry v místě napojení PC VC11 na místní komunikaci (ul. Loděnické)				Měřítko 1:1000	Číslo výkresu C.2.2.7